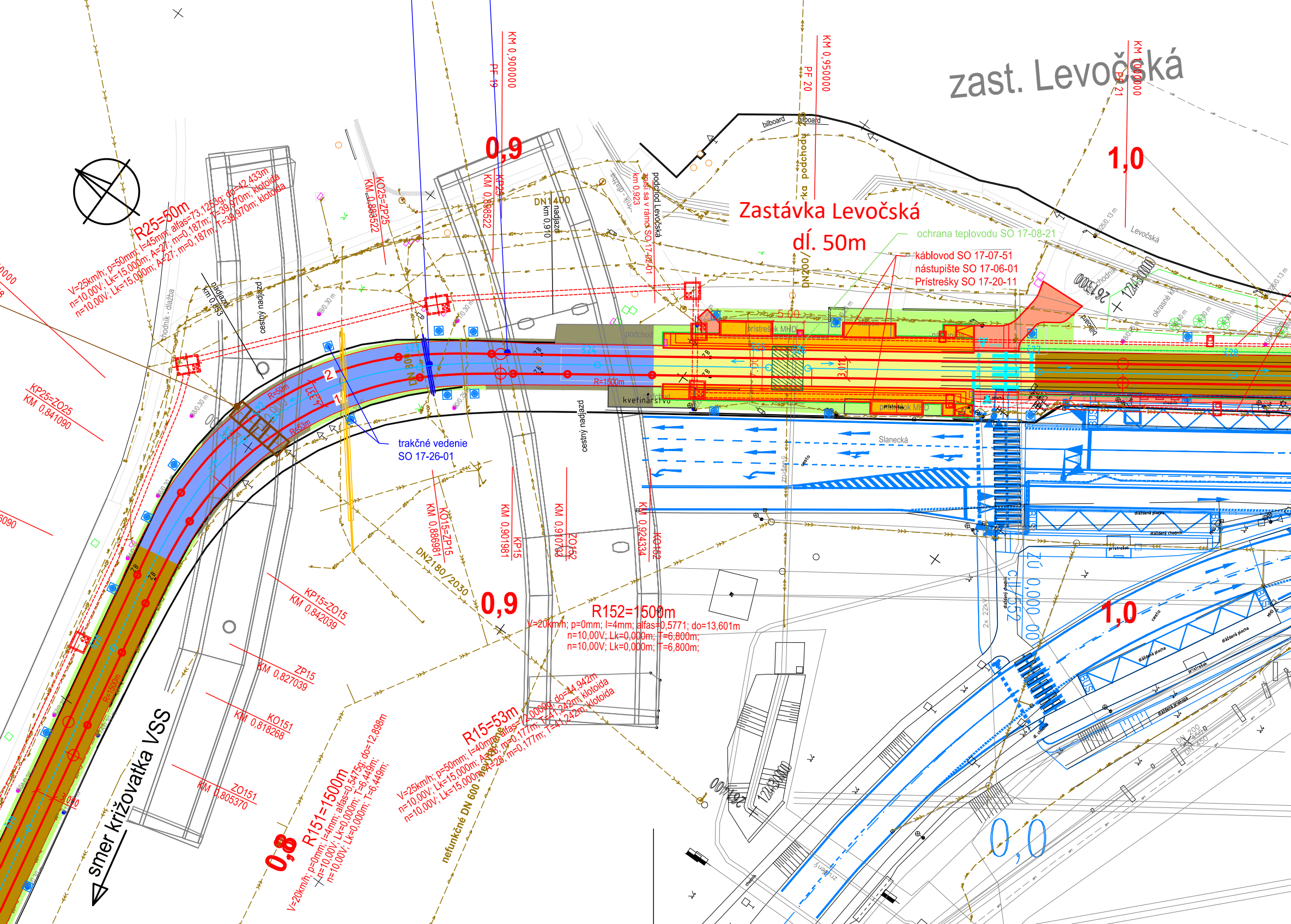
zast. Levočská
Zastávka Levočská
dĺ. 50m
ochrana teplovodu SO 17-08-21
káblovod SO 17-07-51
nástupište SO 17-06-01
Prístrešky SO 17-20-11
trakčné vedenie
SO 17-26-01
smer križovatka VSS
0,9
0,9
1,0
1,0
0,8
0,0
KM 0,900000
PF 19
KM 0,950000
PF 20
KM 1,000000
PF 21
DN 1400
km 0,910
nadjazd
cestný nadjazd
podchod Levočská
km 0,923
podchod
kvetinárstvo
prístrešok MHD
Slanecká
R=1500m
R=50m
R=53m
R25=50m
V=25km/h; p=50mm; l=45mm; alfas=73,1253g; do=42,433m
n=10,00V; Lk=15,000m; A=27; m=0,187m; T=39,970m; klotoida
n=10,00V; Lk=15,000m; A=27; m=0,187m; T=39,970m; klotoida
KO25=ZP25
KM 0,863522
KM 0,868522
KP25=ZO25
KM 0,841090
R152=1500m
V=20km/h; p=0mm; l=4mm; alfas=0,5771; do=13,601m
n=10,00V; Lk=0,000m; T=6,800m;
n=10,00V; Lk=0,000m; T=6,800m;
KO15=ZP15
KM 0,886981
KM 0,901981
KP15
KM 0,910763
ZO152
KM 0,924334
KO152
KP15=ZO15
KM 0,842039
ZP15
KM 0,827039
KO151
KM 0,818268
ZO151
KM 0,805370
R15=53m
V=25km/h; p=50mm; l=40mm; alfas=12,0009g; do=44,942m
n=10,00V; Lk=15,000m; A=28; m=0,177m; T=41,242m; klotoida
n=10,00V; Lk=15,000m; A=28; m=0,177m; T=41,242m; klotoida
R151=1500m
V=20km/h; p=0mm; l=4mm; alfas=0,5475g; do=12,898m
n=10,00V; Lk=0,000m; T=6,449m;
n=10,00V; Lk=0,000m; T=6,449m;
DN2180/2030
nefunkčné DN 600
DN200
chodník - dlažba
bilboard
bilboard
Levočská
okrasné kríky
261300
1243,000
dláždená plocha
dláždený chodník
prístrešok
BUS
cesta
zrušený
2x 22kV
DN 200
2
1

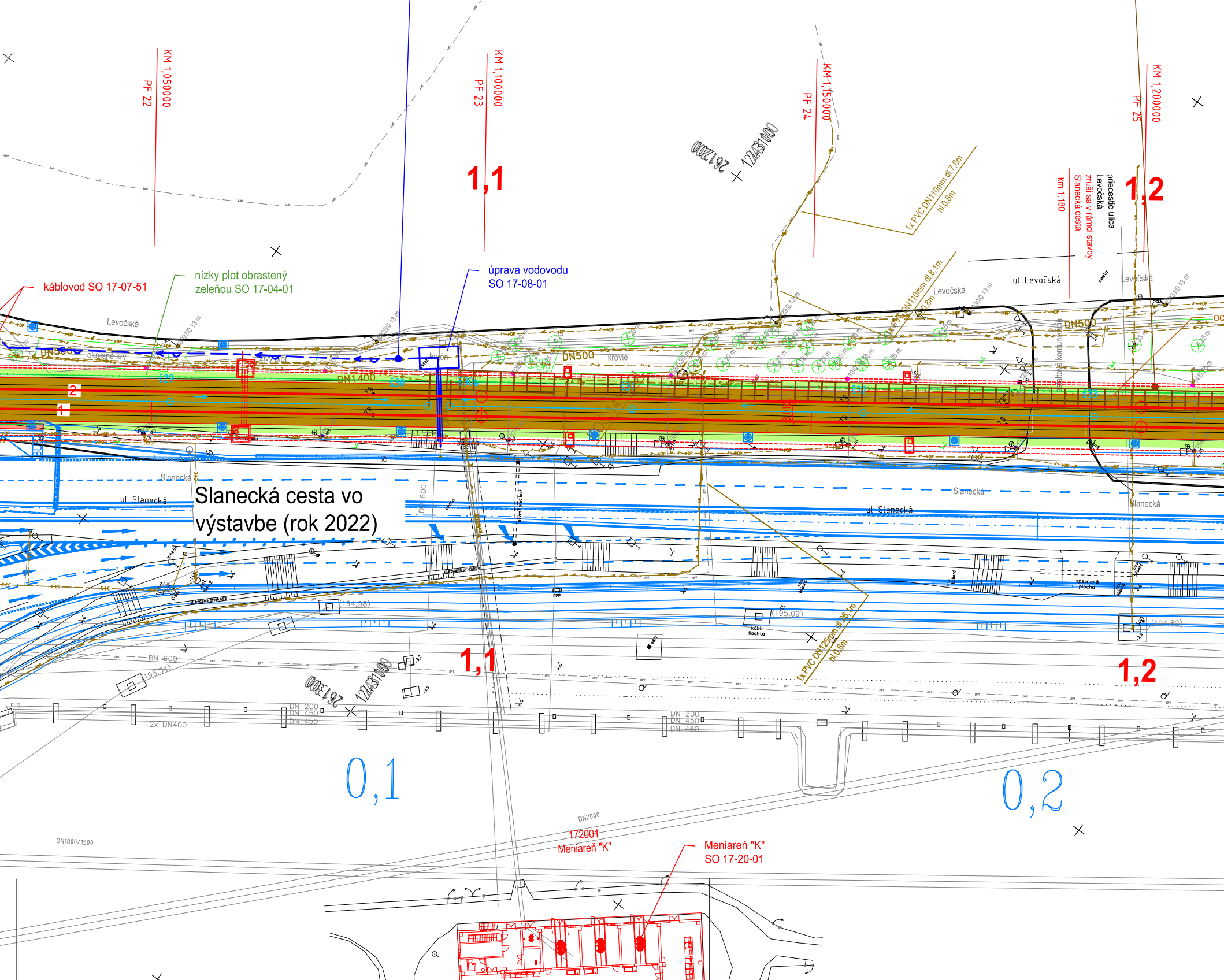
KM 1,050000
PF 22
KM 1,100000
PF 23
KM 1,150000
PF 24
KM 1,200000
PF 25
1,1
1,2
261200
1224131000
1x PVC DN110mm dl.7,6m
hl.0,8m
km 1,180
priecestie ulica Levočská
zruší sa v rámci stavby
Slanecká cesta
ul. Levočská
Levočská
káblovod SO 17-07-51
nízky plot obrastený
zeleňou SO 17-04-01
úprava vodovodu
SO 17-08-01
DN500
DN1400
krovie
okrasné kry
1x PVC DN110mm dl.8,1m
hl.0,8m
Slanecká cesta vo
výstavbe (rok 2022)
ul. Slanecká
Slanecká
DN 600
(194,98)
(195,09)
(194,82)
(195,34)
kábl. šachta
spevnená plocha
1x PVC DN125mm dl.26,1m
hl.0,8m
1,1
1,2
261300
1224131000
DN 200
DN 450
DN 450
2x DN400
0,1
0,2
DN2000
172001
Meniareň "K"
Meniareň "K"
SO 17-20-01
DN1800/1500

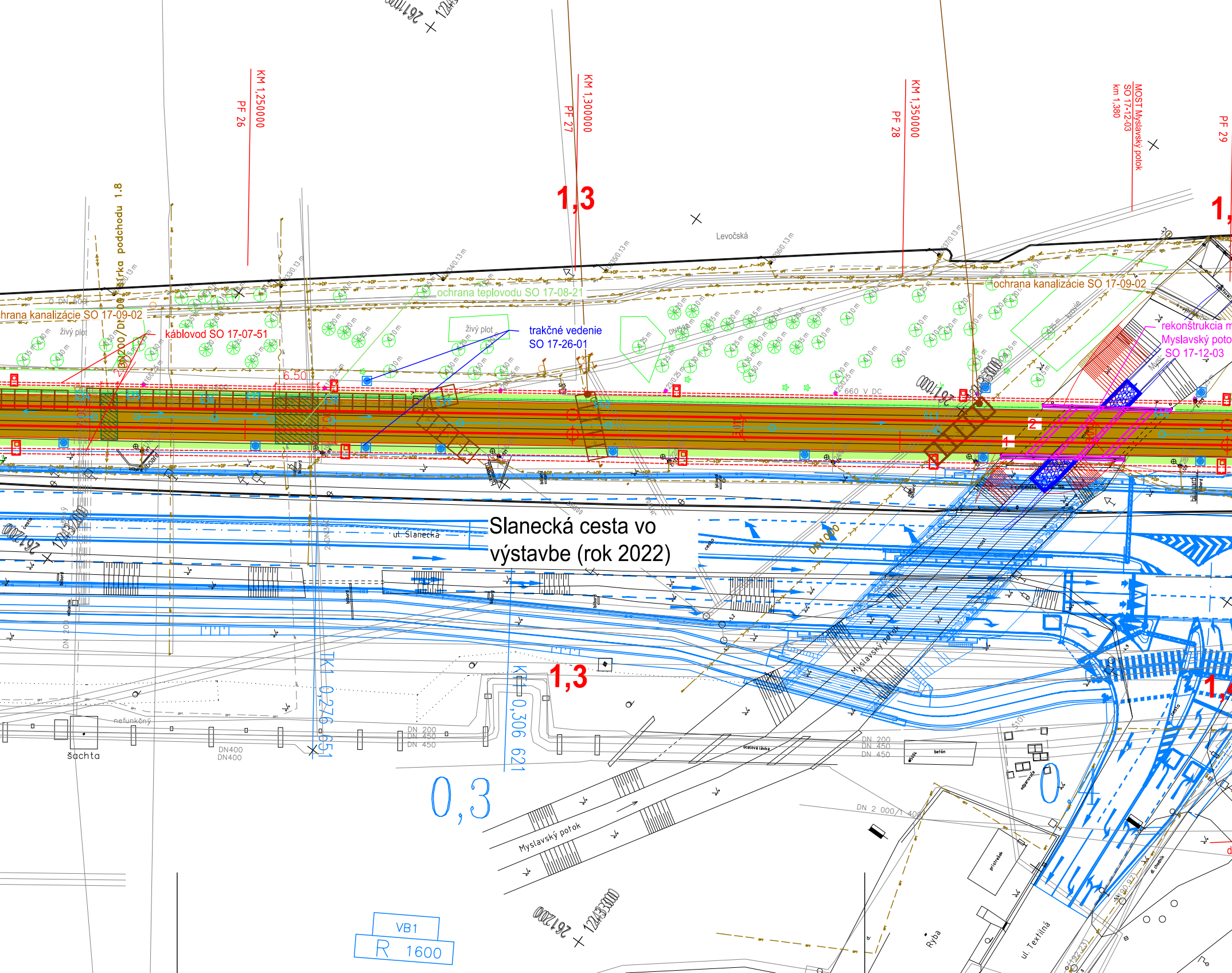
Slanecká cesta vo výstavbe (rok 2022)

KM 1,250000
PF 26
KM 1,300000
PF 27
KM 1,350000
PF 28
MOST Myslavský potok
SO 17-12-03
km 1,380
PF 29
1,3
Levočská
ochrana teplovodu SO 17-08-21
ochrana kanalizácie SO 17-09-02
káblovod SO 17-07-51
trakčné vedenie
SO 17-26-01
živý plot
šírka podchodu 1.8
rekonštrukcia m
Myslavský poto
SO 17-12-03
6.50
660 V DC
DN 500
DN1000
ul. Slanecká
Myslavský potok
TK 0,276 651
TK 0,306 621
0,3
DN 200
DN 450
DN 450
DN400
DN400
nefunkčný
šachta
DN 2 000/1 400
betón
ul. Textilná
Ryba
VB1
R 1600
1
2
261200
1243300

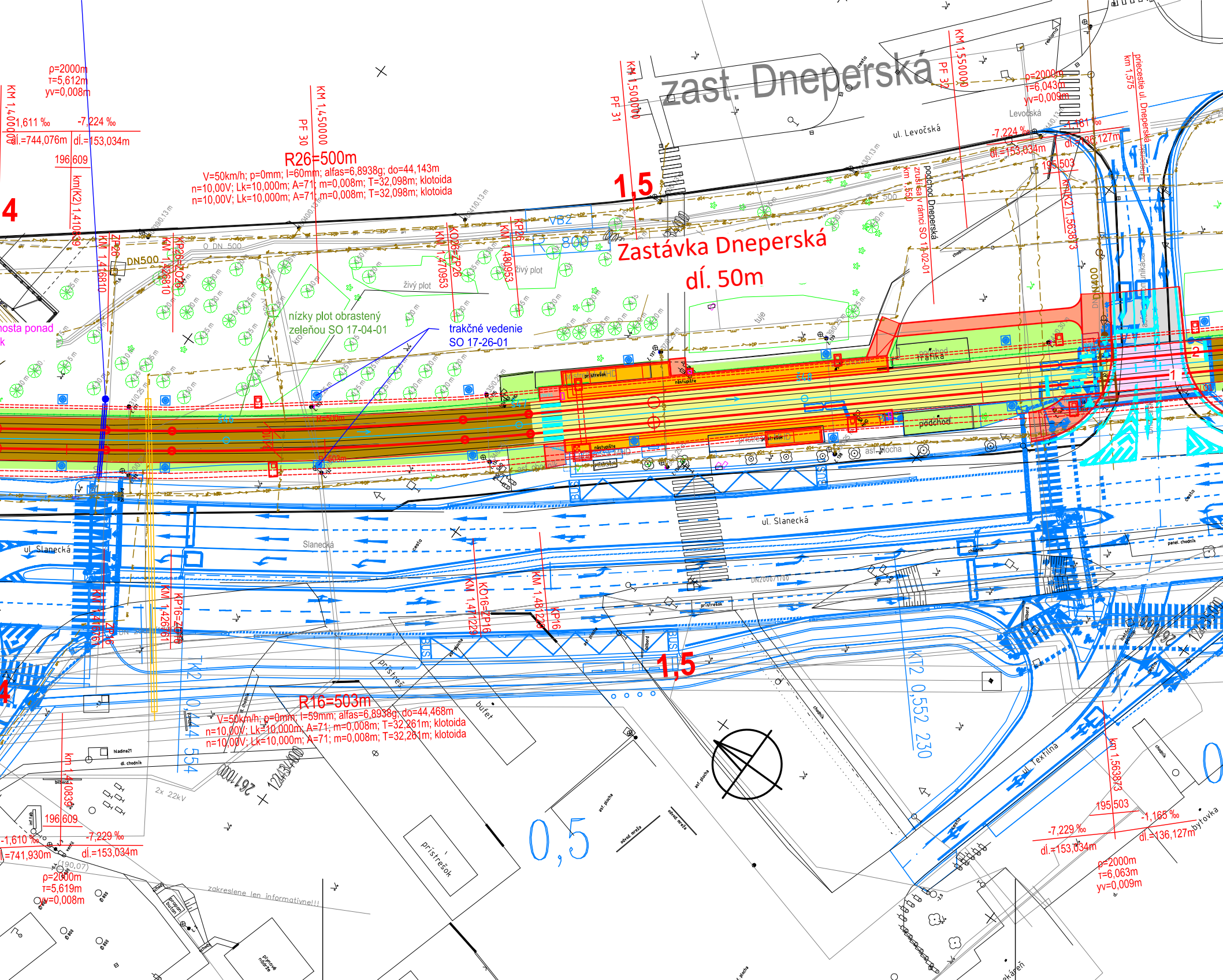
zast. Dneperská
Zastávka Dneperská
dĺ. 50m
R26=500m
V=50km/h; p=0mm; l=60mm; alfas=6,8938g; do=44,143m
n=10,00V; Lk=10,000m; A=71; m=0,008m; T=32,098m; klotoida
n=10,00V; Lk=10,000m; A=71; m=0,008m; T=32,098m; klotoida
R16=503m
V=50km/h; p=0mm; l=59mm; alfas=6,8938g; do=44,468m
n=10,00V; Lk=10,000m; A=71; m=0,008m; T=32,261m; klotoida
n=10,00V; Lk=10,000m; A=71; m=0,008m; T=32,261m; klotoida
ρ=2000m
T=5,612m
yv=0,008m
KM 1,400000
1,611 ‰
-7,224 ‰
dĺ.=744,076m
dĺ.=153,034m
196,609
km(K2) 1,410839
KM 1,416810
ZP26
KM 1,426810
KP26=ZO26
KM 1,450000
PF 30
KM 1,470953
KO26=ZP26
KM 1,480953
KP26
VB2
R800
KM 1,500000
PF 31
1,5
KM 1,550000
PF 32
ρ=2000m
T=6,043m
yv=0,009m
-7,224 ‰
-1,181 ‰
dĺ.=153,034m
dĺ.=136,127m
195,503
km(K2) 1,563873
km 1,575
priecestie ul. Dneperská
podchod Dneperská
zrušený v rámci SO 17-02-01
km 1,550
ul. Levočská
Levočská
DN500
O DN 500
DN 500
živý plot
nízky plot obrastený
zeleňou SO 17-04-01
trakčné vedenie
SO 17-26-01
tuje
trafika
podchod
prístrešok MHD
nástupište
asf. plocha
R=500m
R=503m
ul. Slanecká
Slanecká
DN2000/1700
4
KM 1,416830
ZP16
KM 1,426761
KP16=ZO16
KO16=ZP16
KM 1,471229
KM 1,481229
KP16
TK2 0,444 554
KT2 0,552 230
1,5
prístrešok
bufet
km 1,410839
196,609
-1,610 ‰
-7,229 ‰
dĺ.=741,930m
dĺ.=153,034m
ρ=2000m
T=5,619m
yv=0,008m
2x 22kV
zakreslene len informatívne!!!
0,5
ul. Textilná
km 1,563873
195,503
-7,229 ‰
-1,165 ‰
dĺ.=153,034m
dĺ.=136,127m
ρ=2000m
T=6,063m
yv=0,009m
bytovka
chodník
cesta
hladina21
dl. chodník
bilbord
odvod. mreža
BUS

EURÓPSKA ÚNIA
Kohézny fond
OP Integrovaná infraštruktúra 2014 – 2020

MINISTERSTVO
DOPRAVY A VÝSTAVBY
SLOVENSKEJ REPUBLIKY

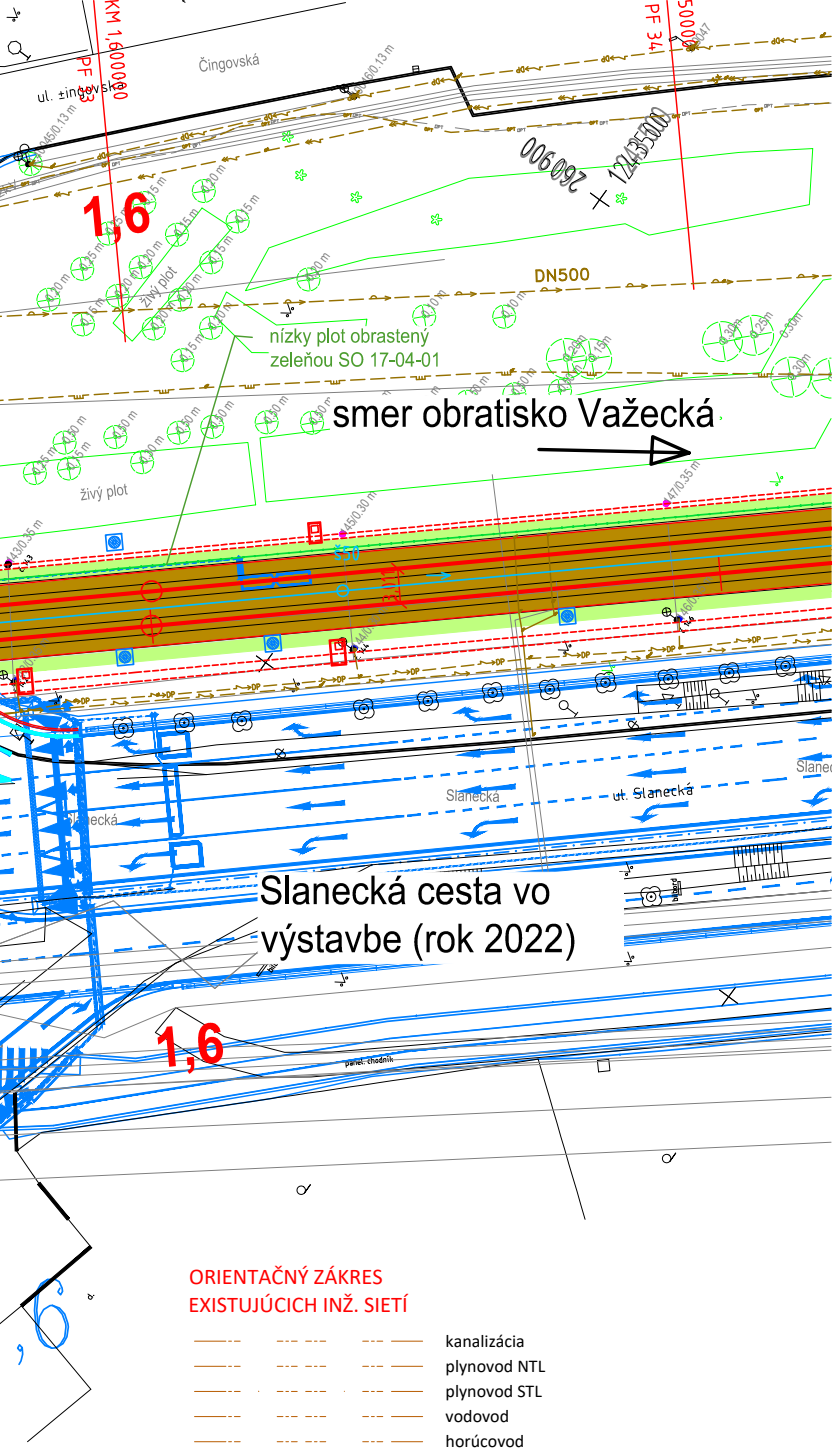

KM 1,600000
PF 33
PF 34
Čingovská
ul. ±ingovská
260 900
1224350 00
1,6
DN500
živý plot
živý plot
Slanecká
ul. Slanecká
Slanec
1,6

nízky plot obrastený zeleňou SO 17-04-01

smer obratisko Važecká

Slanecká cesta vo výstavbe (rok 2022)

🟪	koľaj - asflat čierny
🟨	koľaj - asfalt farebný
🟦	koľaj - betón
🟦	koľaj - celogumové priecestie
🟩	koľaj - umelá tráva
🟫	koľaj - rozchodník
🟩	koľaj - živá tráva
🟦	koľaj - dlažba
🟦	koľaj - štrk
▨	koľaj - na ŽB doske (musí byť skombinované aj s plnou šrafou)
🟫	mimo koľaj - štrk
🟧	nástupište - dlažba
⬜	komunikácia - asfalt čierny
🟧	chodník - dlažba
⬜	chodník - asfalt čierny
🟩	zeleň - živá tráva

Výškový systém: Bpv
Súradnicový systém: S-JTSK v realizácii JTSK

ORIENTAČNÝ ZÁKRES
EXISTUJÚCICH INŽ. SIETÍ

kanalizácia
plynovod NTL
plynovod STL
vodovod
horúcovod
silnoprúdové vedenia NN
silnoprúdové vedenia VN
verejné osvetlenie
oznamovacie vedenia
optické vedenia

Manažér projektu:	Ing. Ján Tóth	Tóth
Hlavný inžinier projektu:	Ing. Marek Balko	Bal
Generálny projektant:	Združenie MET Košice	
Investor - stavebník:	KOŠICE Mesto Košice Trieda SNP 48/A 040 11 Košice	Zákazkové číslo: 2016 Stupeň - účel: DSP

REMING CONSULT A.S.
Trnavská cesta 27, 831 04 Bratislava

DOPRAVOPROJEKT ®
Kominárska 2-4, 832 03 Bratislava

Zodpovedný projektant objektu:	Ing. Eva Gregová	Gregová
Navrhol - vypracoval:	Ing. Eva Gregová	Gregová
Kontroloval:	Ing. Marcela Habarová	Habarová

Kraj: Košický
Okres: Košice

Stavba:
KE, Modernizácia električkových tratí MET
v meste Košice, 2. etapa

UČS:
UČS 17
Ul. Slanecká, úsek trate križ. VSS (mimo) – Obratisko Važecká (mimo)

Objekt/súbor:
SO 17-02-01 TÚ križ. VSS (mimo) - Obrat. Važecká (mimo), príprava územia a demontáže
SO 17-02-11 TÚ križ. VSS (mimo) - Obrat. Važecká (mimo), demontáž koľajového zvršku
SO 17-04-01 TÚ križ. VSS (mimo) - Obrat. Važecká (mimo), koľajový spodok
SO 17-05-01 TÚ križ. VSS (mimo) - Obrat. Važecká (mimo), koľajový zvršok

Názov prílohy: Situácia

SUDOP KOŠICE a.s.
Žriedlová 1, 040 01 Košice
Riaditeľ:
Ing. Ján Tóth

Stupeň - účel:	DSP
Zákazkové číslo:	2016
Dátum:	11/2022
Počet A4:	9
Mierka:	1:500
Časť: E.17	Súprava:
Príloha: 2.2	